

GRUNDKARTANS BETECKNINGAR

Grundkarta över kv. Länsmannen
 Skala 1:1000
 Registerområde: Falköpings kommun
 Standardklass: II
 Koordinatsystem: SWEREF 99 13 30

- Fastighetsgräns
- - - Traktgräns
- x Kvarternamn
- 1 Reglsterområde för fastighet med kvarternamn
- DOTORP Traktnamn
- 2:6 Reglsterområde för fastighet med traktnamn
- s00 Samfällighet
- Byggnader, takens begränsningslinjer redovisade
- Staket
- Häck
- Stödmur
- Slänt
- Trappa
- Gata
- Kantsten
- Järnvägsspår
- Träd
- E Elledning
- T Teleledning
- 000.0 Avvägd höjd
- + Rutnätspunkt

Som grundkarta har använts utdrag ur primärkartan med komplettering av fastighetsredovisning. Stadsbyggnadsavdelningen november 2011

PLANBESTÄMMELSER

Följande gäller inom områden med nedanstående beteckningar. Endast angiven användning och utformning är tillåten. Bestämmelser utan beteckning gäller inom hela planområdet.

GRÄNSER

- - - - - Planområdesgräns 3 m utanför planområdet
- - - - - Användningsgräns
- - - - - Egenskapsgräns

ANVÄNDNING AV MARK OCH VATTEN

Allmänna platser

- LOKALGATA Lokaltrafik
- PARK Anlagd park

Kvartersmark

- C₁ Centrum, polishus
- E₁ Transformator
- E₂ Miljöstation
- S Skola

BEGRÄNSNINGAR AV MARKENS BEBYGGANDE

- Marken får inte bebyggas
- u Marken skall vara tillgänglig för allmänna underjordiska ledningar

PLACERING, UTFORMNING, UTFÖRANDE

Utformning

- I Högsta antal våningar

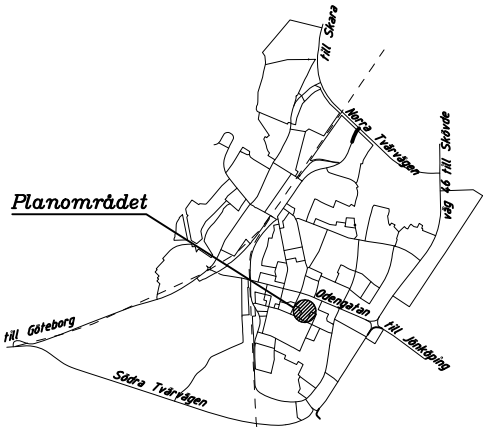
Byggnadsteknik

- b Byggnad skall uppföras i radonsäkert utförande

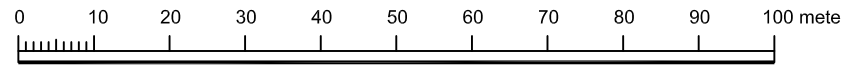
ADMINISTRATIVA BESTÄMMELSER

Genomförandetid

Genomförandetiden är 5 år från den dag planen vinner laga kraft



Skala: 1:1 000




KV. LÄNSMANNEN
ÖSTERTULL, FALKÖPINGS STAD
FALKÖPINGS KOMMUN
DETALJPLAN

STADSBYGGNADSAVDELNINGEN, 2011-11-29

Lennart Krook
 Kommunarkitekt

Eva-Marie Samuelson
 Planarkitekt



ENKELT PLANFÖRFARANDE	
PLANKOSTNAD TAS UT VID BYGGLOV	
BESLUT, SAMRÅD BN § 161, 2011-12-15	
SAMRÅD 2011-12-21 - 2012-01-31	
ANTAGEN 2012-02-16, BN § 20	
LAGA KRAFT 2012-03-14	
PLANNUMMER	A 334